




# ITINÉRAIRE HORAIRE

Localité	Routes empruntées	Dir	Km parcourus	Km restants	Moyenne 36 km/h	Moyenne 38 km/h	Moyenne 40 km/h
Stavelot	<b>Départ Fictif</b>		-0.3	174.3	12 h 15	12 h 15	12 h 15
	Avenue Ferdinand Nicolay	TD					
	Rond-Point des Blancs Moussis	D					
	<b>Départ Officiel</b>		0.0	174.0	12 h 16	12 h 15	12 h 15
	Avenue des Démineurs	TD	0.7	173.6	12 h 16	12 h 16	12 h 16
	Route de Malmedy	TD	1.0	173.3	12 h 17	12 h 17	12 h 17
	Route de Malmedy	D	1.3	173.0	12 h 17	12 h 17	12 h 17
	Pont de Cheneux	TD	1.8	172.5	12 h 18	12 h 18	12 h 18
	Route de Masta (N68)	TD	2.6	171.7	12 h 19	12 h 19	12 h 19
	<b>Îlot central</b>						
	Route de Masta (N68)	TD	3.0	171.3	12 h 20	12 h 20	12 h 20
	<b>Îlot central</b>						
	Malmedy	Route de Masta (N68)	TD	4.2	170.1	12 h 22	12 h 22
Route de Masta (N68)		TD	4.3	170.0	12 h 22	12 h 22	12 h 21
Rond Point Autoroute – 2ème sortie			4.8	169.5	12 h 23	12 h 23	12 h 22
Avenue du Pont de Warche		TD	5.0	169.3	12 h 23	12 h 23	12 h 23
Avenue du Pont de Warche		D	6.2	168.1	12 h 25	12 h 25	12 h 24
Ol'z-Eyôs		TD	6.4	167.9	12 h 26	12 h 25	12 h 25
Ol'z-Eyôs		D	6.7	167.6	12 h 26	12 h 26	12 h 25
<b>Pied - Côte de Falize - GPM 1</b>			6.7	167.6	12 h 26	12 h 26	12 h 25
Route de Falize		TD	7.6	166.7	12 h 28	12 h 27	12 h 26
Cligneval		TD	8.6	165.7	12 h 29	12 h 29	12 h 28
<b>Chicanes</b>							
<b>Sommet - Côte de Falize - GPM 1 - 3e cat.</b>			9.0	165.3	12 h 30	12 h 29	12 h 29
Bellevaux		Cligneval	TD	9.0	165.3	12 h 30	12 h 29
	Cligneval	TD	9.9	164.4	12 h 32	12 h 31	12 h 30
	<b>WAY OUT 1 - dans la descente - prendre gauche vers Hédumont</b>						
	Rue Saint Aubain	TD	10.0	164.3	12 h 32	12 h 31	12 h 30
	Rue Saint Aubain	G	10.1	164.2	12 h 32	12 h 31	12 h 30
	Route du Ru des Bras	G	10.5	163.8	12 h 33	12 h 32	12 h 31
	<b>Pied - Côte de Lamonrville - GPM 2</b>		10.5	163.8	12 h 33	12 h 32	12 h 31
	Route du Grand Bois	TD	10.7	163.6	12 h 33	12 h 32	12 h 31
	Lamonrville	G	11.5	162.8	12 h 34	12 h 33	12 h 32
	Lamonrville	TD	12.5	161.8	12 h 36	12 h 35	12 h 34
	<b>Double Chicane</b>						
	<b>Sommet - Côte de Lamonrville - GPM 2 - 3e cat.</b>		13.5	160.8	12 h 38	12 h 36	12 h 35
	Route du Bois des Hêtres	TD	13.7	160.6	12 h 38	12 h 37	12 h 36
<b>Chicanes</b>							
<b>WAY IN 1 - retrouver la course à la sortie de Hédumont</b>							
Route du Bois des Hêtres	D	14.0	160.3	12 h 38	12 h 37	12 h 36	
Route du Monument	TD	15.2	159.1	12 h 40	12 h 39	12 h 38	
Baugnez (Malmedy)	Route du Monument	D	15.7	158.6	12 h 41	12 h 40	12 h 39
	Rond-Point de Baugnez	D	15.7	158.6	12 h 41	12 h 40	12 h 39
Ligneuville (Malmedy)	Route de Luxembourg (N62)	TD	18.8	155.5	12 h 46	12 h 45	12 h 43
	Grand Rue (N62)	TD	19.1	155.2	12 h 47	12 h 45	12 h 44
	Grand Rue (N62)	TD	20.2	154.1	12 h 49	12 h 47	12 h 45
	Grand Rue (N62)	D	20.4	153.9	12 h 49	12 h 47	12 h 46
	Route Hawaerden (N660)	D	21.3	153.0	12 h 51	12 h 49	12 h 47
	Thier d'Ambève	TD	21.5	152.8	12 h 51	12 h 49	12 h 47
	<b>Passage de l'Ambève</b>						
<b>WAY OUT 2 - après le pont, continuer sur gauche vers Bellevaux</b>							
<b>Pied - Côte du Thier de la Principauté - GPM 3</b>		21.7	152.6	12 h 51	12 h 49	12 h 48	
Thier de la Principauté	D	21.7	152.6	12 h 51	12 h 49	12 h 48	
Thier de la Principauté	TD	22.0	152.3	12 h 52	12 h 50	12 h 48	
<b>Sommet - Côte du Thier de la Principauté - GPM 3 - 1ère cat.</b>		23.0	151.3	12 h 53	12 h 51	12 h 50	
Thier de la Principauté	G	23.0	151.3	12 h 53	12 h 51	12 h 50	
Reculémont	G	23.0	151.3	12 h 53	12 h 51	12 h 50	
Reculémont	TD	24.0	150.3	12 h 55	12 h 53	12 h 51	
Route du Ru des Bras	TD	25.1	149.2	12 h 57	12 h 55	12 h 53	
<b>WAY IN 2 - retrouver la course à Bellevaux</b>							
Bellevaux (Malmedy)	Route du Ru des Bras	G	25.4	148.9	12 h 57	12 h 55	12 h 53
	Rue des Doyards	TD	25.7	148.6	12 h 58	12 h 56	12 h 54
	Route de l'Ambève	D	26.0	148.3	12 h 58	12 h 56	12 h 54
<b>Passage de l'Ambève</b>							
Planche	TD	26.3	148.0	12 h 59	12 h 57	12 h 54	
<b>Pied - Côte de Beaumont - GPM 4</b>		26.3	148.0	12 h 59	12 h 57	12 h 54	
Stavelot	Passage au-dessus de l'autoroute E42	TD	27.3	147.0	13 h 01	12 h 58	12 h 56
	Beaumont	TD	27.5	146.8	13 h 01	12 h 58	12 h 56
	<b>Sommet - Côte de Beaumont - GPM 4 - 3e cat.</b>		27.7	146.6	13 h 01	12 h 59	12 h 57

	Beaumont	G	27.7	146.6	13 h 01	12 h 59	12 h 57
	 <b>Zone de ravitaillement - Zone 1</b>						
	Beaumont	TD	28.7	145.6	13 h 03	13 h 00	12 h 58
	Refat	TD	30.7	143.6	13 h 06	13 h 03	13 h 01
	<b>WAY OUT 3 - au carrefour - droite vers Recht</b>						
	Refat	G	31.6	142.7	13 h 08	13 h 05	13 h 02
	 <b>Zone de déchets - Zone 1</b>						
	Route Hawaerden (N660)	TD	31.8	142.5	13 h 08	13 h 05	13 h 03
	Passage sous l'autoroute	TD	31.9	142.4	13 h 08	13 h 05	13 h 03
Pont	Route Hawaerden (N660)	D	32.7	141.6	13 h 10	13 h 07	13 h 04
(Malmedy)	Route Saint-Donat	TD	32.7	141.6	13 h 10	13 h 07	13 h 04
	Route Saint-Donat	TD	33.2	141.1	13 h 10	13 h 07	13 h 05
	Route Saint-Donat	D	35.5	138.8	13 h 14	13 h 11	13 h 08
	Grand Rue	TD	36.0	138.3	13 h 15	13 h 12	13 h 09
Recht	Engelsdorfer Strasse	TD	36.5	137.8	13 h 16	13 h 13	13 h 10
	Rond Point Kaiserbarack	D	37.1	137.2	13 h 17	13 h 14	13 h 11
	Zur Kaiserbarack	TD	37.4	136.9	13 h 17	13 h 14	13 h 11
	Dorfstrasse	TD	39.6	134.7	13 h 21	13 h 18	13 h 14
	<b>WAY IN 3 - retrouver la course au Rond Point de Recht</b>						
Recht	Rond Point - 3e sortie	G	39.8	134.5	13 h 21	13 h 18	13 h 15
	Burg	TD	40.0	134.3	13 h 22	13 h 18	13 h 15
	Rond Point 1ière sortie	TD	40.3	134.0	13 h 22	13 h 19	13 h 15
	Poteauer Strasse (N659)	TD	40.6	133.7	13 h 23	13 h 19	13 h 16
Petit Thier	Poteau (N675)	D	43.7	130.6	13 h 28	13 h 24	13 h 21
(Vielsalm)	Grand Fond	TD	45.0	129.3	13 h 30	13 h 26	13 h 23
	Rue du Centre	TD	46.3	128.0	13 h 32	13 h 28	13 h 24
Petit Thier	Rue du Centre	D	46.9	127.4	13 h 33	13 h 29	13 h 25
(Vielsalm)	<b>Pied - Côte de Mont le Soie - GPM 5</b>		<b>47.0</b>	<b>127.3</b>	<b>13 h 33</b>	<b>13 h 29</b>	<b>13 h 26</b>
	Rue du Centre	TD	47.0	127.3	13 h 33	13 h 29	13 h 26
	Chemin de Wanne	TD	47.4	126.9	13 h 34	13 h 30	13 h 26
	Chemin de Grand-Halleux	TD	47.5	126.8	13 h 34	13 h 30	13 h 26
Grand-Halleux	Chemin de Grand-Halleux	D	47.9	126.4	13 h 35	13 h 31	13 h 27
(Vielsalm)	Mont-le-Soie	TD	48.7	125.6	13 h 36	13 h 32	13 h 28
	 <b>Sommet - Côte de Mont le Soie - GPM 5 - 1ère cat.</b>		<b>53.2</b>	<b>121.1</b>	<b>13 h 44</b>	<b>13 h 39</b>	<b>13 h 35</b>
	Rue Emile Tromme	D	53.2	121.1	13 h 44	13 h 39	13 h 35
	<b>WAY OUT 4 - sur la N68 tout droit vers 3 Ponts</b>						
(Vielsalm)	Rue Capitaine Lekeux	D	53.2	121.1	13 h 44	13 h 39	13 h 35
	<b>Pied - Côte de Wanne - GPM 6</b>		<b>53.7</b>	<b>120.6</b>	<b>13 h 45</b>	<b>13 h 40</b>	<b>13 h 36</b>
	Rue Sculpteur Vinçotte	TD	53.7	120.6	13 h 45	13 h 40	13 h 36
La Vaux	Pafflard	TD	55.7	118.6	13 h 48	13 h 43	13 h 39
(Trois-Ponts)	La Vaux	TD	55.8	118.5	13 h 48	13 h 43	13 h 39
	<b>WAY IN 4 - quitter la N68 tout droit vers Spineux / Wanne</b>						
	La Vaux	D	56.3	118.0	13 h 49	13 h 44	13 h 39
Spineux	Spineux	TD	56.3	118.0	13 h 49	13 h 44	13 h 39
(Trois-Ponts)	 <b>Sommet - Côte de Wanne - GPM 6 - 1ère cat.</b>		<b>57.2</b>	<b>117.1</b>	<b>13 h 50</b>	<b>13 h 45</b>	<b>13 h 41</b>
	Wanne	TD	57.2	117.1	13 h 50	13 h 45	13 h 41
	Rond-Point de Wanne	TD	57.7	116.6	13 h 51	13 h 46	13 h 42
	 <b>DESCENTE RAPIDE ET DANGEREUSE</b>						
Stavelot	Wanneranval	G	59.1	115.2	13 h 54	13 h 48	13 h 44
	Route de Wanne	TD	62.4	111.9	13 h 59	13 h 54	13 h 49
	Place du 18 Décembre 1944	G	62.6	111.7	13 h 59	13 h 54	13 h 49
	Place du 18 Décembre 1944	TD	62.6	111.7	13 h 59	13 h 54	13 h 49
	<b>Passage Pont de l'Ambève</b>						
	Rue Gustave Dewalque	TD	62.7	111.6	14 h 00	13 h 54	13 h 49
	Rue du Châtelet	D	62.9	111.4	14 h 00	13 h 54	13 h 49
	Avenue Ferdinand Nicolay	TD	63.0	111.3	14 h 00	13 h 54	13 h 50
Stavelot	<b>1er PASSAGE DE LA LIGNE D'ARRIVEE</b>		<b>63.0</b>	<b>111.3</b>	<b>14 h 00</b>	<b>13 h 54</b>	<b>13 h 50</b>
	Avenue Ferdinand Nicolay	TD	63.0	111.3	14 h 00	13 h 54	13 h 50
	Rond-Point des Blancs Moussis	G	63.2	111.1	14 h 00	13 h 55	13 h 50
	Rue Marlennes	TD	63.3	111.0	14 h 01	13 h 55	13 h 50
	Avenue du Doyard	TD	63.8	110.5	14 h 01	13 h 56	13 h 51
	Rond Point Confettis	TD	64.2	110.1	14 h 02	13 h 56	13 h 51
	 <b>Zone de ravitaillement - Zone 2</b>						
	Avenue Constant Grandprez	TD	64.2	110.1	14 h 02	13 h 56	13 h 51
	Route de Trois-Ponts	TD	64.8	109.5	14 h 03	13 h 57	13 h 52
	Route de Trois-Ponts	TD	67.3	107.0	14 h 07	14 h 01	13 h 56
	 <b>Zone de déchets - Zone 2</b>						
	Route de Trois-Ponts	G	68.7	105.6	14 h 10	14 h 03	13 h 58
	 <b>Îlot central</b>						
Trois ponts	Route de Coö (N68)	TD	69.3	105.0	14 h 11	14 h 04	13 h 59
	<b>Passage de la Salm</b>						
	<b>WAY OUT 5 - prendre direction Basse-Bodeux</b>						
	Route de Coö (N68)	D	69.4	104.9	14 h 11	14 h 05	13 h 59
	 <b>Rétrécissement</b>						
	Rue des Villas	TD	69.5	104.8	14 h 11	14 h 05	13 h 59

			<b>Pied - Côte de Brume - GPM 7</b>					<b>69.6</b>	<b>104.7</b>	<b>14 h 11</b>	<b>14 h 05</b>	<b>13 h 59</b>
			Rue des Villas	D	71.0	103.3	14 h 13	14 h 07	14 h 02			
Brume			Brume	G	71.5	102.8	14 h 14	14 h 08	14 h 02			
(Trois-Ponts)			<b>▲ Sommet - Côte de Brume - GPM 7 - 1ère cat.</b>					<b>71.5</b>	<b>102.8</b>	<b>14 h 14</b>	<b>14 h 08</b>	<b>14 h 02</b>
			<b>WAY OUT 5b - tourner à gauche vers Basse-Bodeux</b>									
			Rue Ancienne Barrière	TD	72.1	102.2	14 h 15	14 h 09	14 h 03			
			Rue Ancienne Barrière	G	75.5	98.8	14 h 21	14 h 14	14 h 08			
			Rue de Huy (N66)	TD	75.6	98.7	14 h 21	14 h 14	14 h 08			
			<b>WAY IN 5b - retrouver la course dans la descente de Basse-Bodeux</b>									
			Rue de Huy (N66)	TD	78.4	95.9	14 h 26	14 h 19	14 h 13			
			<b>🚧 Îlot central</b>									
			Rue de Huy (N66)	TD	79.8	94.5	14 h 28	14 h 21	14 h 15			
Basse-Bodeux			Rond Point du Vélo - 3e sortie	G	80.3	94.0	14 h 29	14 h 22	14 h 15			
(Trois Ponts)			Rue de Huy (N66)	TD	80.4	93.9	14 h 29	14 h 22	14 h 16			
			Avenue Joseph Lejeune (N66)	TD	82.4	91.9	14 h 32	14 h 25	14 h 19			
			<b>WAY IN 5 - retrouver la course à Basse-Bodeux</b>									
			Avenue Joseph Lejeune (N66)	D	82.8	91.5	14 h 33	14 h 26	14 h 19			
			<b>Pied - Côte de Fosse - GPM 8</b>					<b>82.8</b>	<b>91.5</b>	<b>14 h 33</b>	<b>14 h 26</b>	<b>14 h 19</b>
			<b>🚧 Îlot central</b>									
			Mont de Fosse	TD	82.9	91.4	14 h 33	14 h 26	14 h 19			
			Mont de Fosse	TD	83.9	90.4	14 h 35	14 h 27	14 h 21			
Saint-Jacques			Bergeval	TD	85.5	88.8	14 h 38	14 h 30	14 h 23			
(Trois Ponts)			<b>▲ Sommet - Côte de Fosse - GPM 8 - 2e cat.</b>					<b>85.9</b>	<b>88.4</b>	<b>14 h 38</b>	<b>14 h 31</b>	<b>14 h 24</b>
			Saint Jacques	G	85.9	88.4	14 h 38	14 h 31	14 h 24			
			<b>⚠️ Rétrécissement</b>									
			Dairomont	TD	86.7	87.6	14 h 40	14 h 32	14 h 25			
Dairomont			Quartiers	TD	88.7	85.6	14 h 43	14 h 35	14 h 28			
(Vielsalm)			<b>🚧 DESCENTE RAPIDE ET DANGEREUSE</b>									
			Rue Eysden Mines	TD	89.9	84.4	14 h 45	14 h 37	14 h 30			
			<b>⚠️ Rétrécissement</b>									
			Rue Eysden Mines	TD	90.6	83.7	14 h 46	14 h 38	14 h 31			
			<b>⚠️ Rétrécissement</b>									
			Rue Eysden Mines	TD	90.7	83.6	14 h 46	14 h 38	14 h 31			
			<b>🚧 PASSAGE A NIVEAU</b>									
			Rue de l'Entraide	TD	91.0	83.3	14 h 47	14 h 39	14 h 32			
Grand Halleux			Rue de l'Entraide	G	91.1	83.2	14 h 47	14 h 39	14 h 32			
(Vielsalm)			Avenue de la Résistance (N68)	TD	92.6	81.7	14 h 49	14 h 41	14 h 34			
			Avenue de la Résistance (N68)	D	92.7	81.6	14 h 50	14 h 41	14 h 34			
Trois-Ponts			<b>WAY OUT 6 - au pied de Wanne droite vers Lavaux</b>									
			<b>Pied - Côte de Wanne - GPM 9</b>					<b>92.8</b>	<b>81.5</b>	<b>14 h 50</b>	<b>14 h 42</b>	<b>14 h 34</b>
			Neuville	TD	93.8	80.5	14 h 51	14 h 43	14 h 36			
Spineux			Spineux	TD	94.0	80.3	14 h 52	14 h 43	14 h 36			
(Trois Ponts)			Spineux	D	95.0	79.3	14 h 53	14 h 45	14 h 38			
			Spineux	TD	95.1	79.2	14 h 54	14 h 45	14 h 38			
			<b>WAY IN 6 - retrouver la course après Spineux</b>									
			<b>▲ Sommet - Côte de Wanne - GPM 9 - 1ère cat.</b>					<b>95.9</b>	<b>78.4</b>	<b>14 h 55</b>	<b>14 h 46</b>	<b>14 h 39</b>
			Wanne	TD	96.3	78.0	14 h 56	14 h 47	14 h 39			
Wanne			Wanne - Rond Point	TD	96.4	77.9	14 h 56	14 h 47	14 h 40			
(Trois-Ponts)			<b>🚧 DESCENTE RAPIDE ET DANGEREUSE</b>									
			Wanneranval	G	101.2	73.1	15 h 04	14 h 55	14 h 47			
Stavelot			Route de Wanne	TD	101.3	73.0	15 h 04	14 h 55	14 h 47			
			Place du 18 Décembre 1944	G	101.4	72.9	15 h 04	14 h 55	14 h 47			
			Place du 18 Décembre 1944	TD	101.5	72.8	15 h 04	14 h 55	14 h 47			
			<b>Passage Pont de l'Ambève</b>									
			Rue Gustave Dewalque	TD	101.6	72.7	15 h 04	14 h 55	14 h 47			
			Rue du Châtelet	D	101.8	72.5	15 h 05	14 h 56	14 h 48			
Stavelot			Avenue Ferdinand Nicolay	TD	101.8	72.5	15 h 05	14 h 56	14 h 48			
			<b>2e PASSAGE DE LA LIGNE D'ARRIVEE</b>					<b>101.9</b>	<b>72.4</b>	<b>15 h 05</b>	<b>14 h 56</b>	<b>14 h 48</b>
			Avenue Ferdinand Nicolay	TD	101.9	72.4	15 h 05	14 h 56	14 h 48			
			Rond-Point des Blancs Moussis	G	102.3	72.0	15 h 06	14 h 57	14 h 48			
			Rue Marlennes	TD	102.4	71.9	15 h 06	14 h 57	14 h 49			
			Rue Marlennes	D	102.5	71.8	15 h 06	14 h 57	14 h 49			
			<b>Pied - Côte de la Haute Levée - GPM 10</b>					<b>102.7</b>	<b>71.6</b>	<b>15 h 06</b>	<b>14 h 57</b>	<b>14 h 49</b>
			Haute Levée (N622)	TD	102.8	71.5	15 h 06	14 h 57	14 h 49			
			Rond Point Amermont	TD	105.7	68.6	15 h 11	15 h 02	14 h 54			
			<b>🚧 Zone de ravitaillement - Zone 3</b>									
			<b>▲ Sommet - Côte de la Haute Levée - GPM 10 - 1ère cat.</b>					<b>106.5</b>	<b>67.8</b>	<b>15 h 13</b>	<b>15 h 03</b>	<b>14 h 55</b>
			<b>🗑️ Zone de déchets - Zone 3</b>									
			Haute Levée (N622)	G	106.8	67.5	15 h 13	15 h 04	14 h 55			
			<b>🚧 DESCENTE RAPIDE ET DANGEREUSE</b>									
			Rue du Roannay	TD	108.0	66.3	15 h 15	15 h 06	14 h 57			
(Stavelot)			Rue du Roannay	G	108.2	66.1	15 h 15	15 h 06	14 h 57			
			Hameau de Neuville	TD	110.0	64.3	15 h 18	15 h 09	15 h 00			
			<b>⚠️ Rétrécissement</b>									
			<b>WAY OUT 7 - au pied du Rosier tout droit pour rejoindre La Gleize</b>									

(Stoumont)	Ruy	D	112.4	61.9	15 h 22	15 h 12	15 h 04
	<b>Pied - Côte du Rosier - GPM 11</b>		<b>112.4</b>	<b>61.9</b>	<b>15 h 22</b>	<b>15 h 12</b>	<b>15 h 04</b>
	Andrimont	TD	114.6	59.7	15 h 26	15 h 16	15 h 07
	<b>▲ Sommet - Côte du Rosier - GPM 11 - 1ère cat.</b>		<b>115.0</b>	<b>59.3</b>	<b>15 h 27</b>	<b>15 h 17</b>	<b>15 h 08</b>
	Le Rosier	G	115.0	59.3	15 h 27	15 h 17	15 h 08
	<b>← → Chicanes</b>						
	Cour	TD	117.3	57.0	15 h 31	15 h 20	15 h 11
	<b>⚠ DESCENTE RAPIDE ET DANGEREUSE</b>						
	Borgoumont	TD	119.0	55.3	15 h 33	15 h 23	15 h 14
	<b>← → Chicanes</b>						
(Stoumont)	Hasoumont	TD	119.4	54.9	15 h 34	15 h 24	15 h 14
	<b>⚠ Rétrécissement</b>						
	La Gleize	D	120.3	54.0	15 h 36	15 h 25	15 h 15
	<b>WAY IN 7 - retrouver la course à La Gleize</b>						
	Grand Route (N633)	TD	121.0	53.3	15 h 37	15 h 26	15 h 17
	<b>⚠ Îlot central</b>						
	<b>WAY OUT 8 - quitter gauche pour rejoindre Cheneux</b>						
	Grand Route (N633)	TD	123.0	51.3	15 h 40	15 h 29	15 h 20
	<b>⚠ Îlot central</b>						
Targnon	Grand Route (N633)	TD	124.0	50.3	15 h 42	15 h 31	15 h 21
(Stoumont)	Targnon (N633)	TD	126.6	47.7	15 h 46	15 h 35	15 h 25
	Targnon (N633)	G	126.7	47.6	15 h 46	15 h 35	15 h 25
	La Lienne	TD	126.8	47.5	15 h 46	15 h 35	15 h 25
	<b>Passage Pont de l'Ambève</b>						
	La Lienne	G	127.1	47.2	15 h 47	15 h 36	15 h 26
Xhierfomont	<b>Pied - Côte de Xhierfomont - GPM 12</b>		<b>127.3</b>	<b>47.0</b>	<b>15 h 47</b>	<b>15 h 36</b>	<b>15 h 26</b>
(Stavelot)	Xhierfomont		129.1	45.2	15 h 50	15 h 39	15 h 29
	<b>▲ Sommet - Côte de Xhierfomont - GPM 12 - 1ère cat.</b>		<b>130.7</b>	<b>43.6</b>	<b>15 h 53</b>	<b>15 h 41</b>	<b>15 h 31</b>
	Xhierfomont	TD	131.4	42.9	15 h 54	15 h 42	15 h 32
Rahier	Xhierfomont	TD	132.1	42.2	15 h 55	15 h 44	15 h 33
(Stoumont)	Rahier	TD	132.2	42.1	15 h 55	15 h 44	15 h 33
	Rahier	G	132.5	41.8	15 h 56	15 h 44	15 h 34
	Rahier	TD	133.0	41.3	15 h 57	15 h 45	15 h 35
	<b>← → Chicanes</b>						
	Rahier	TD	135.7	38.6	16 h 01	15 h 49	15 h 39
	Cheneux	TD	136.0	38.3	16 h 02	15 h 50	15 h 39
	<b>WAY IN 8 - attendre le retour de la course</b>						
	Cheneux	TD	136.5	37.8	16 h 03	15 h 51	15 h 40
	<b>Sortie de kayaks</b>						
	<b>Passage Pont de l'Ambève</b>						
	<b>Pied - Côte de La Gleize - GPM 13</b>		<b>137.4</b>	<b>36.9</b>	<b>16 h 04</b>	<b>15 h 52</b>	<b>15 h 41</b>
La Gleize	Route de Cheneux	TD	138.4	35.9	16 h 06	15 h 54	15 h 43
(Stoumont)	Gare de La Gleize	TD	139.4	34.9	16 h 07	15 h 55	15 h 44
	Rue de l'Église	TD	139.5	34.8	16 h 08	15 h 55	15 h 44
La Gleize	<b>▲ Sommet - Côte de La Gleize - GPM 13 - 3e cat.</b>		<b>139.6</b>	<b>34.7</b>	<b>16 h 08</b>	<b>15 h 55</b>	<b>15 h 44</b>
(Stoumont)	Rue de l'Église	D	139.8	34.5	16 h 08	15 h 56	15 h 45
	Grand Route (N633)	TD	142.0	32.3	16 h 12	15 h 59	15 h 48
Coo	Grand Route (N633)	TD	143.0	31.3	16 h 13	16 h 01	15 h 50
(Stavelot)	Grand Route (N633)	TD	144.0	30.3	16 h 15	16 h 02	15 h 51
	Avenue Pierre Clerdent (N633)	TD	144.4	29.9	16 h 16	16 h 03	15 h 52
	Avenue Pierre Clerdent (N633)	G	144.4	29.9	16 h 16	16 h 03	15 h 52
	Biester	TD	144.5	29.8	16 h 16	16 h 03	15 h 52
	<b>Pied - Côte du Thier de Coo - GPM 14</b>		<b>144.5</b>	<b>29.8</b>	<b>16 h 16</b>	<b>16 h 03</b>	<b>15 h 52</b>
	Thier de Coo	TD	145.7	28.6	16 h 18	16 h 05	15 h 54
	<b>▲ Sommet - Thier de Coo - GPM 14 - Hors cat.</b>		<b>147.6</b>	<b>26.7</b>	<b>16 h 21</b>	<b>16 h 08</b>	<b>15 h 56</b>
	Route de Coo à Parfondruy	TD	147.7	26.6	16 h 21	16 h 08	15 h 57
	<b>⚠ Plateau ralentisseur (2X)</b>						
	Route de Coo	D	148.1	26.2	16 h 22	16 h 09	15 h 57
Stavelot	Basse Voye	TD	148.3	26.0	16 h 22	16 h 09	15 h 57
	Basse Voye	G	148.4	25.9	16 h 22	16 h 09	15 h 58
	Route de Trois Ponts (N68)	TD	148.6	25.7	16 h 23	16 h 10	15 h 58
	Avenue Constant Grandprez (N68)	TD	149.1	25.2	16 h 24	16 h 10	15 h 59
	Rond point Confettis	D	149.4	24.9	16 h 24	16 h 11	15 h 59
	Rue Neuve	TD	149.5	24.8	16 h 24	16 h 11	15 h 59
	Rue Henri Massange	TD	149.6	24.7	16 h 24	16 h 11	15 h 59
	Avenue Ferdinand Nicolay	TD	150.0	24.3	16 h 25	16 h 12	16 h 00
	<b>3e PASSAGE DE LA LIGNE D'ARRIVEE</b>		<b>150.1</b>	<b>24.2</b>	<b>16 h 25</b>	<b>16 h 12</b>	<b>16 h 00</b>
	Avenue Ferdinand Nicolay	TD	150.2	24.1	16 h 25	16 h 12	16 h 00
	<b>🔪 Zone de ravitaillement - Zone 4</b>						
	Avenue des Démineurs	TD	150.6	23.7	16 h 26	16 h 13	16 h 01
	Route de Malmedy	TD	150.8	23.5	16 h 26	16 h 13	16 h 01
	<b>🗑 Zone de déchets - Zone 4</b>						
	Route de Malmedy	TD	151.6	22.7	16 h 28	16 h 14	16 h 02
	Route de l'Eau Rouge	G	151.7	22.6	16 h 28	16 h 15	16 h 03
	Chemin d'Amermont	TD	152.0	22.3	16 h 28	16 h 15	16 h 03

<b>Pied - Côte d'Amermont - GPM15</b>			<b>152.1</b>	<b>22.2</b>	<b>16 h 29</b>	<b>16 h 15</b>	<b>16 h 03</b>
	RAVEL	TD	152.7	21.6	16 h 30	16 h 16	16 h 04
	chemin d'Amermont	TD	152.9	21.4	16 h 30	16 h 16	16 h 04
<b>▲ Sommet - Côte d'Amermont - GPM 15 - 2e cat.</b>			<b>153.7</b>	<b>20.6</b>	<b>16 h 31</b>	<b>16 h 18</b>	<b>16 h 06</b>
	Rond Point Haute Levée	G	154.1	20.2	16 h 32	16 h 18	16 h 06
<b>⚠ DESCENTE RAPIDE</b>							
	Haute Levée (N622)	TD	155.2	19.1	16 h 34	16 h 20	16 h 08
<b>WAY IN 9 - assurer la sécurité dans la descente de la Haute Levée</b>							
	Haute Levée (N622)	D	156.0	18.3	16 h 35	16 h 21	16 h 09
	Thier de Liège	TD	156.1	18.2	16 h 35	16 h 21	16 h 09
	Au-dessus des Religieuses	TD	156.3	18.0	16 h 36	16 h 22	16 h 09
<b>Pied - Côte de Renardmont - GPM 16</b>			<b>156.4</b>	<b>17.9</b>	<b>16 h 36</b>	<b>16 h 22</b>	<b>16 h 10</b>
	Chemin de Renardmont	TD	156.6	17.7	16 h 36	16 h 22	16 h 10
<b>▲ Sommet - Côte de Renardmont - GPM 16 - 2e cat.</b>			<b>157.2</b>	<b>17.1</b>	<b>16 h 37</b>	<b>16 h 23</b>	<b>16 h 11</b>
	Chemin de Renardmont	G	157.5	16.8	16 h 38	16 h 24	16 h 11
	Chemin de Ster	G	157.6	16.7	16 h 38	16 h 24	16 h 11
	Chemin de Ster	TD	158.0	16.3	16 h 38	16 h 24	16 h 12
Stavelot	Route de Coo	D	158.4	15.9	16 h 39	16 h 25	16 h 13
	Basse Voye	TD	158.5	15.8	16 h 39	16 h 25	16 h 13
	Basse Voye	G	158.7	15.6	16 h 40	16 h 26	16 h 13
	Route de Trois Ponts (N68)	TD	158.9	15.4	16 h 40	16 h 26	16 h 13
	Avenue Constant Grandprez (N68)	TD	159.2	15.1	16 h 40	16 h 26	16 h 14
	Rond point Confettis	D	159.5	14.8	16 h 41	16 h 27	16 h 14
	Rue Neuve	TD	159.6	14.7	16 h 41	16 h 27	16 h 14
	Rue Henri Massange	TD	159.7	14.6	16 h 41	16 h 27	16 h 15
	Rue Henri Massange	D	159.9	14.4	16 h 42	16 h 27	16 h 15
	Rue du Chatelet	TD	159.9	14.4	16 h 42	16 h 27	16 h 15
	Rue Gustave Dewalque	TD	159.9	14.4	16 h 42	16 h 27	16 h 15
<b>Passage du Pont de l'Ambève</b>							
<b>Pied - Côte du Stockeu - GPM 17</b>			<b>160.1</b>	<b>14.2</b>	<b>16 h 42</b>	<b>16 h 28</b>	<b>16 h 15</b>
Somagne	Stockeu	TD	161.0	13.3	16 h 43	16 h 29	16 h 17
(Stavelot)	Route de Somagne	D	161.3	13.0	16 h 44	16 h 30	16 h 17
	Route de Somagne	TD	162.1	12.2	16 h 45	16 h 31	16 h 18
<b>▲ Sommet - Côte du Stockeu - GPM 17 - Hors cat.</b>			<b>163.4</b>	<b>10.9</b>	<b>16 h 47</b>	<b>16 h 33</b>	<b>16 h 20</b>
Hénumont	Hénumont	TD	163.4	10.9	16 h 47	16 h 33	16 h 20
<b>⚠ Plateau ralentisseur</b>							
Logbiermé	Hénumont	G	165.5	8.8	16 h 51	16 h 36	16 h 23
Wanne	Entrée de la localité	D	168.2	6.1	16 h 55	16 h 41	16 h 27
(Trois Ponts)	Wanne	D	168.7	5.6	16 h 56	16 h 41	16 h 28
	Wanne - Rond Point	TD	168.8	5.5	16 h 56	16 h 42	16 h 28
<b>⚠ DESCENTE RAPIDE ET DANGEREUSE</b>							
Stavelot	Wanneranval	G	173.5	0.8	17 h 04	16 h 49	16 h 35
	Route de Wanne	TD	173.6	0.7	17 h 04	16 h 49	16 h 35
	Place du 18 Décembre 1944	G	173.6	0.7	17 h 04	16 h 49	16 h 35
	Place du 18 Décembre 1944	TD	173.6	0.7	17 h 04	16 h 49	16 h 35
<b>Passage Pont de l'Ambève</b>							
	Rue Gustave Dewalque	TD	173.6	0.7	17 h 04	16 h 49	16 h 35
	Rue du Châtelet	D	174.0	0.3	17 h 05	16 h 50	16 h 36
	Avenue Ferdinand Nicolay	TD	174.1	0.2	17 h 05	16 h 50	16 h 36
<b>🚧 ARRIVEE - Avenue Ferdinand Nicolay</b>			<b>174.3</b>	<b>0.0</b>	<b>17 h 06</b>	<b>16 h 50</b>	<b>16 h 36</b>