



























Rep.	Localité	Routes empruntées	Dir	Km parcourus	Km restants	Moyenne 40 km/h	Moyenne 42 km/h
1		 Départ Fictif					
3		Place Nicolay					
5	Aubel	Rue de la Station	TD		111,1		
7		Rue de la Station	D		111		
8		Départ Officiel					
9		Rue Saint Antoine	TD	0.3	113,2	14 h 59	14 h 59
11		 Chicanes X 2					
13		Köllenhof	TD	0.6	110,3	15 h 03	15 h 03
15		 Rétrécissement					
17		Oudemoeder	TD	1.2	109,7	15 h 04	15 h 04
23	Froidthier	Longue haie	TD	2.2	108,7	15 h 05	15 h 05
25	(Thimister)	Longue haie	G	2.6	108,3	15 h 06	15 h 06
31		Bruyères	G	3.3	107,6	15 h 07	15 h 07
33		WAY OUT 1 - Tout droit vers Henri Chapelle (N 3)					
35		Florence	TD	4.0	106,9	15 h 08	15 h 08
37		Bach	TD	4.3	106,6	15 h 08	15 h 08
39		 Rétrécissement					
41	Aubel	Raer	TD	4.6	106,3	15 h 09	15 h 09
43		 Rétrécissement					
45		Clouse Village	TD				
47		Ten Elsen	TD	6.4	104,5	15 h 12	15 h 11
49		Ten Elsen	TD	6.5	104,4	15 h 12	15 h 11
51		Ten Elsen	TD	6.6	104,3	15 h 12	15 h 11
53		Route de La Clouse	TD	6.9	104,0	15 h 12	15 h 12
55		 Rétrécissement					
57		Route de La Clouse	D	7.5	103,4	15 h 13	15 h 13
59		Rue de Merckhof	TD	8.0	102,9	15 h 14	15 h 13
61		 Rétrécissement					
63		Rue de Merckhof	TD				
65		 Rétrécissement					
67		Rue de Merckhof	TD	8.4	102,5	15 h 15	15 h 14
69		Îlot central					
71		Rue de Merckhof	D				
73		Îlot central					
75		Rond point Hagelstein	D	9.2	101,7	15 h 16	15 h 15
77		Hagelstein	TD				
79		Rue du Mémorial Américain	TD	12.0	98,9	15 h 20	15 h 19
83	Henri-Chapelle	Îlot central					
85	(Welkenraedt)	Route d'Aubel	TD	14.9	96,0	15 h 24	15 h 23
87		Route d'Aubel	G	15.0	95,9	15 h 25	15 h 23
89		WAY IN 1 - Retrouver la course à Henri Chapelle (N 3)					
91		Village (N 3)	TD	15.0	95,9	15 h 25	15 h 23
93		Village (N 3)	TD	15.3	95,6	15 h 25	15 h 24
95		Îlot central					
97		 DESCENTE RAPIDE					
99		Route Charlemagne (N 3)	TD	16.3	94,6	15 h 26	15 h 25
101		Îlot central					
103		Route Charlemagne (N 3)	TD	16.7	94,2	15 h 27	15 h 26
107	Lontzen	Îlot + Rond point - 2ème sortie					
110		Chaussée de Liège	TD				
111		Îlot + Rond point - 2ème sortie					
119		Chaussée de Liège	G	20.0	90,9	15 h 32	15 h 31
123	Moresnet	Bambusch	D	22.2	88,7	15 h 35	15 h 34
125	(Plombières)	Rue du Village	G	22.3	88,6	15 h 35	15 h 34
127		Rue Langhaag	TD	22.8	88,1	15 h 36	15 h 35
129		Rue de Spa	TD	23.5	87,4	15 h 37	15 h 36
133	Plombières	Rue de Spa	TD	23.7	87,2	15 h 38	15 h 36
135		Rue Haute	TD	24.4	86,5	15 h 39	15 h 37
137		Rue Haute	TD	24.4	86,5	15 h 39	15 h 37
139		Rue Haute	TD	24.8	86,1	15 h 39	15 h 37
141	Plombières	Rue de l'Usine	TD	25.1	85,8	15 h 40	15 h 38
143		Rue de l'Usine	TD	25.2	85,7	15 h 40	15 h 38
145		Rue de l'Usine	TD	25.2	85,7	15 h 40	15 h 38
149		Rue de l'Usine	G	25.3	85,6	15 h 40	15 h 38
151		Rue Hack	TD	25.5	85,4	15 h 40	15 h 38
153		Rue Hack	TD	25.6	85,3	15 h 40	15 h 39
155		Rue Hack	TD	25.7	85,2	15 h 41	15 h 39
157		Rue du Cheval Blanc	D	26.4	84,5	15 h 42	15 h 40
159		WAY OUT 2 - Tout droit vers Hombourg (N 608)					

161		Rue de Lattenheuer		TD	26.8	84,1	15 h 42	15 h 40
163		Rue de Lattenheuer		TD	27.0	83,9	15 h 43	15 h 41
167	Sippenaeken	Baanhaag		G	27.9	83,0	15 h 44	15 h 42
169	(Plombières)	Terhaegen		TD				
171		Rue de Sippenaeken		TD	29.2	81,7	15 h 46	15 h 44
173		Rue de Sippenaeken		TD	30.6	80,3	15 h 48	15 h 46
177		Rue de Sippenaeken		TD	30.8	80,1	15 h 48	15 h 46
181	Hombourg	Rue de Sippenaeken		TD	31.0	79,9	15 h 49	15 h 46
183	(Plombières)	Rue de Sippenaeken		G	31.0	79,9	15 h 49	15 h 46
185	WAY IN 2 - rejoindre la course au centre de la localité							
187		Centre		D	31.1	79,8	15 h 49	15 h 46
189		Rue de la Station		TD	31.2	79,7	15 h 49	15 h 47
191		Rue de la Station		D	31.8	79,1	15 h 50	15 h 47
193		Rue de Rémersdael		TD	32.2	78,7	15 h 50	15 h 48
197	Remersdaal	Bounder		TD				
199	(Voeren)	Middelhof		G	34.6	76,3	15 h 54	15 h 51
201	⚠ Rétrécissement							
203	Pied - Côte de Hagelstein							
205		Teuveneweg		TD	35.6	75,3	15 h 55	15 h 53
207		Teuveneweg		TD	35.6	75,3	15 h 55	15 h 53
209	⚠ Rétrécissement							
211		Rémersdaal-Dorp		TD	35.8	75,1	15 h 56	15 h 53
213		Rémersdaal-Dorp		TD	35.9	75,0	15 h 56	15 h 53
215	⚠ Rétrécissement							
217	⚡ Sommet - Côte de Hagelstein - GPM 1 - 2ème cat.							
219		Kultjen		G	37.0	73,9	15 h 58	15 h 55
221	Aubel	Hagelstein (N 648)						
223		Carrefour N 608 / N 648		TD	38.0	72,9	15 h 59	15 h 56
225	Zone de déchets							
225		Descente de Hagelstein		TD	38.8	72,1	16 h 00	15 h 57
227		Descente de Hagelstein		TD	39.0	71,9	16 h 01	15 h 58
229		Rue de la Bel		TD	39.5	71,4	16 h 01	15 h 58
231		Place Albert 1ier		TD	39.8	71,1	16 h 02	15 h 59
233	S 1er PASSAGE DE LA LIGNE D'ARRIVÉE - RUSH							
235	Aubel	Rue de la Station		TD	39.9	71,0	16 h 02	15 h 59
237		Rue de la Station		D	40.0	70,9	16 h 02	15 h 59
239	WAY OUT 3 - Tout droit (100m)							
241		Rue Saint Antoine		TD	40.4	70,5	16 h 03	16 h 00
243	↔ Chicanes X 2							
245		Köllenhof		TD	40.7	70,2	16 h 03	16 h 00
247	⚠ Rétrécissement							
249		Oudemoeder		TD	41.3	69,6	16 h 04	16 h 01
257	Froidthier	Longue haie		TD	42.3	68,6	16 h 05	16 h 02
259	(Thimister)	Longue haie		G	42.7	68,2	16 h 06	16 h 03
263		Bruyères		G	43.4	67,5	16 h 07	16 h 04
265		Florence		TD	44.0	66,9	16 h 08	16 h 05
267		Bach		TD	44.4	66,5	16 h 09	16 h 05
269	⚠ Rétrécissement							
271	Aubel	Raer		TD	44.7	66,2	16 h 09	16 h 06
273	⚠ Rétrécissement							
275		Clouse Village		TD				
277		Ten Elsen		TD	46.5	64,4	16 h 12	16 h 08
279		Ten Elsen		TD	46.6	64,3	16 h 12	16 h 09
281		Ten Elsen		TD	46.7	64,2	16 h 12	16 h 09
283		Route de La Clouse		TD	47.0	63,9	16 h 13	16 h 09
285	⚠ Rétrécissement							
287		Route de La Clouse		D	47.6	63,3	16 h 13	16 h 10
289	WAY IN 3 - au Carrefour de la Clouse							
291	⚠ Rétrécissement							
293		Rue de Merckhof		TD	48.1	62,8	16 h 14	16 h 11
295	⚠ Rétrécissement							
297		Rue de Merckhof		TD	48.5	62,4	16 h 15	16 h 11
299	Îlot							
301		Rue de Merckhof		G	49.3	61,6	16 h 16	16 h 12
303	WAY OUT 4 - au Carrefour de Merckhof - Tout droit vers Visé puis droite vers La Planck							
305		Hagelstein		D	49.3	61,6	16 h 16	16 h 12
307	Voeren	Mabrouck		TD	51.1	59,8	16 h 19	16 h 15
309	(Fourons)	Mabrouck		TD	51.9	59,0	16 h 20	16 h 16
311	Remersdaal	Smidt		D	52.5	58,4	16 h 21	16 h 17
313	(Voeren)	Rue de Teuven		TD	53.6	57,3	16 h 22	16 h 19
315		Obsinnich		TD				
317	Teuven	Sinnich			54.6	56,3	6h	16 h 20
319	(Voeren)	Sinnich		TD	54.7	56,2	16 h 24	16 h 20
321		Teuven Village			55.3	55,6	16 h 25	16 h 21

323		Teuven Village		55.4	55,5	16 h 25	16 h 21
325		Teuven Village	G	55.8	55,1	16 h 26	16 h 22
327	De Planck	Rue Varn	D	57.1	53,8	16 h 28	16 h 24
329	(Voeren)	WAY IN 4 - au carrefour de la Planck					
331		La Plancke	G	57.8	53,1	16 h 29	16 h 25
333		 DESCENTE RAPIDE					
335		La Plancke	TD	58.1	52,8	16 h 29	16 h 25
337		Krindaal	TD				
339		Rue Voort	D	59.9	51,0	16 h 32	16 h 28
341		WAY OUT 5 - au carrefour - tout droit					
343	Sint Martens	Veurserveld	G	60.9	50,0	16 h 33	16 h 29
345	Voeren	Knap	TD	61.2	49,7	16 h 34	16 h 29
347		Waterval	TD	61.8	49,1	16 h 35	16 h 30
349		WAY IN 5 - au carrefour - gauche					
351	Sint Pieters	Sintperterstraat	TD	62.0	48,9	16 h 35	16 h 31
353	Voeren	Sintperterstraat	TD	62.0	48,9	16 h 35	16 h 31
355		Sintperterstraat	TD	62.2	48,7	16 h 35	16 h 31
356		Sintperterstraat	TD	62.4	48,5	16 h 36	16 h 31
357		Sintperterstraat	TD	63.2	47,7	16 h 37	16 h 32
359		Pied - Côte du Château Magis					
361		Krommejong	TD	63.4	47,5	16 h 37	16 h 33
363		Krommejong	TD				
365		 Sommet - Côte du Château Magis - GPM 2 - 3e cat.					
367		Magis	G	65.2	45,7	16 h 40	16 h 35
369		Lobos	TD				
371	AUBEL	Roth	TD	65.5	45,4	16 h 40	16 h 36
373		Hagelstein	D	66.9	44,0	16 h 42	16 h 38
375		Zone de déchets					
377		Côte de Hagelstein	TD	67.7	43,2	16 h 44	16 h 39
379		Rue de la Bel	TD	67.8	43,1	16 h 44	16 h 39
381		Rue de la Bel	TD	68.3	42,6	16 h 44	16 h 40
383		 2e PASSAGE DE LA LIGNE D'ARRIVÉE - RUSH 					
385	AUBEL	Place Antoine Ernst	D	68.7	42,2	16 h 45	16 h 40
387		Rue de Gorhez	TD	68.9	42,0	16 h 45	16 h 40
389		 Rétrécissement					
391		Rue de Gorhez	TD	69.0	41,9	16 h 46	16 h 41
393		Rue de Gorhez	TD	69.4	41,5	16 h 46	16 h 41
395		 Rétrécissement					
397		Rue de Gorhez	TD	69.7	41,2	16 h 47	16 h 42
399		Rue de Gorhez	TD	69.8	41,1	16 h 47	16 h 42
401		Rue de Gorhez	TD	70.8	40,1	16 h 48	16 h 43
403		Rue de Gorhez	G	70.9	40,0	16 h 48	16 h 43
405		Bois d'Ansy	TD	71.4	39,5	16 h 49	16 h 44
407		WAY OUT 6 - prendre à droite vers Val Dieu					
409	HERVE	Bois d'Ansy	TD	72.4	38,5	16 h 51	16 h 45
411		Rossenfosse	TD	73.4	37,5	16 h 52	16 h 47
413		Wadeleux	TD	73.6	37,3	16 h 52	16 h 47
415		Wadeleux	D	74.0	36,9	16 h 53	16 h 48
416		Holiguette	TD	74.4	36,5	16 h 54	16 h 48
417	AUBEL	Carrefour N650	TD	75.4	35,5	16 h 55	16 h 50
419		WAY IN 6 - à Val Dieu, prendre à droite vers Aubel					
421		Route du Val Dieu	TD				
423		Route du Val Dieu	TD				
425	St-Jean Sart	Route de Val Dieu	G	77.1	33,8	16 h 58	16 h 52
427	AUBEL	Pied - Côte de Saint-Jean-Sart					
429		Rue des Platanes	TD	77.6	33,3	16 h 58	16 h 53
431		 Chicane					
433		Rue de la Marnière	TD	78.4	32,5	17 h 00	16 h 54
435		 Rétrécissement					
439		Rue de la Marnière	TD				
441		 Sommet - Côte de Saint-Jean-Sart - GPM 3 - 1ère cat.					
443		Rue de la Marnière	D	78.9	32,0	17 h 00	16 h 55
445		Lobos (N 608)	TD	80.2	30,7	17 h 02	16 h 57
447		Lobos (N 608)	TD	80.5	30,4	17 h 03	16 h 57
449		Carrefour N 608 / N 648	D	80.9	30,0	17 h 03	16 h 58
451		Zone de déchets					
453		Côte de Hagelstein	TD	81.7	29,2	17 h 05	16 h 59
455		Côte de Hagelstein	TD	81.8	29,1	17 h 05	16 h 59
457		Rue de la Bel	TD	82.3	28,6	17 h 05	17 h 00
459		Place Albert Tier	TD	82.5	28,4	17 h 06	17 h 00
463		3e PASSAGE DE LA LIGNE D'ARRIVÉE					
467	AUBEL	Place Antoine Ernst	D	82.6	28,3	17 h 06	17 h 00
469		Rue de Gorhez	TD	82.8	28,1	17 h 06	17 h 00
471		 Rétrécissement					
473		Rue de Gorhez	TD	82.9	28,0	17 h 06	17 h 00

475		Rue de Gorhez		TD	83.3	27,6	17 h 07	17 h 01
477		 Rétrécissement						
479		Rue de Gorhez		TD	83.6	27,3	17 h 07	17 h 01
481		Rue de Gorhez		TD	83.7	27,2	17 h 08	17 h 02
483		Rue de Gorhez		TD	84.7	26,2	17 h 09	17 h 03
485		Rue de Gorhez		G	84.8	26,1	17 h 09	17 h 03
487		Bois d'Ansy		TD	85.3	25,6	17 h 10	17 h 04
489		WAY OUT 7 - prendre à droite vers Val Dieu						
491	HERVE	Bois d'Ansy		TD				
493		Rossenfosse		TD	87.3	23,6	17 h 13	17 h 07
495		Wadeleux		TD	87.5	23,4	17 h 13	17 h 07
497		Wadeleux		D	87.9	23,0	17 h 14	17 h 08
498		Holiguette		TD	74.4	36,5	16 h 54	16 h 48
499	AUBEL	Carrefour N650		TD	88.4	22,5	17 h 15	17 h 08
501		WAY IN 7 - à Val Dieu, prendre à droite vers Aubel						
503		Route du Val Dieu		TD	88.4	22,5	17 h 15	17 h 08
507	St-Jean Sart	Route de Val Dieu		G	90.9	20,0	17 h 18	17 h 12
509	AUBEL	Pied - Côte de Saint-Jean-Sart						
511		Rue des Platanes		TD	91.5	19,4	17 h 19	17 h 13
513		 Chicane						
515		Rue de la Marnière		TD	92.3	18,6	17 h 20	17 h 14
517		 Rétrécissement						
519		Rue de la Marnière		TD				
521		Rue de la Marnière		TD				
523		 Sommet - Côte de Saint-Jean-Sart - GPM 4 - 1ère cat.						
525		Rue de la Marnière		D	92.7	18,2	17 h 21	17 h 14
527		Lobos (N 608)		TD	94.1	16,8	17 h 23	17 h 16
529		Lobos (N 608)		TD	94.4	16,5	17 h 24	17 h 17
531		Carrefour N 608 / N 648		D	95.7	15,2	17 h 26	17 h 19
533		Côte de Hagelstein		TD	96.6	14,3	17 h 27	17 h 20
535		Côte de Hagelstein		TD	96.7	14,2	17 h 27	17 h 20
537		Rue de la Bel		TD	97.2	13,7	17 h 28	17 h 21
539		Place Albert 1ier		TD	97.4	13,5	17 h 28	17 h 21
541		4e PASSAGE DE LA LIGNE						
543	AUBEL	Place Antoine Ernst		D	97.5	13,4	17 h 28	17 h 21
545		Rue de Gorhez		TD	97.6	13,3	17 h 28	17 h 21
547		 Rétrécissement						
549		Rue de Gorhez		TD	97.7	13,2	17 h 29	17 h 22
551		Rue de Gorhez		TD	98.1	12,8	17 h 29	17 h 22
553		 Rétrécissement						
555		Rue de Gorhez		TD	98.4	12,5	17 h 30	17 h 23
557		Rue de Gorhez		TD	98.5	12,4	17 h 30	17 h 23
559		Rue de Gorhez		TD	99.5	11,4	17 h 31	17 h 24
561		Rue de Gorhez		G	99.5	11,4	17 h 31	17 h 24
563		Bois d'Ansy		TD	99.6	11,3	17 h 31	17 h 24
565		WAY OUT 8 - prendre à droite vers Val Dieu						
567	HERVE	Bois d'Ansy		TD	100.6	10,3	17 h 33	17 h 26
569		Rossenfosse		TD	102.2	8,7	17 h 35	17 h 28
571		Wadeleux		TD	102.4	8,5	17 h 36	17 h 28
573		Wadeleux		D	102.8	8,1	17 h 36	17 h 29
574		Holiguette		TD	103.0	7,9	17 h 37	17 h 29
575	AUBEL	Carrefour N650		TD	103.3	7,6	17 h 37	17 h 30
577		WAY IN 8 - à Val Dieu, prendre à droite vers Aubel						
579		Route du Val Dieu		TD	103.3	7,6	17 h 37	17 h 30
581		Zone de déchets						
583		Route de Val Dieu		TD	105.8	5,1	17 h 41	17 h 33
585		Route de Val Dieu		TD	105.8	5,1	17 h 41	17 h 33
587		Route de Val Dieu		TD	107.5	3,4	17 h 43	17 h 36
589		Route de Val Dieu		G	108.1	2,8	17 h 44	17 h 36
591		Schaens		TD	108.5	2,4	17 h 45	17 h 37
593		Schaens		D	108.6	2,3	17 h 45	17 h 37
595		Rue du Vieux Tilleul		D	109.3	1,6	17 h 46	17 h 38
597		Route du Château Magis		D	109.5	1,4	17 h 46	17 h 38
599		Rue de la Bel		TD	110.0	0,9	17 h 47	17 h 39
601		Place Albert 1ier		TD	110.2	0,7	17 h 47	17 h 39
603	Aubel	 ARRIVÉE						