
























Rep.	Localité	Routes empruntées	Dir	Km parcours	Km restants	Moyenne 36 km/h	Moyenne 38 km/h	Moyenne 40 km/h
1	Stavelot	 Départ Fictif						
3		Avenue Ferdinand Nicolay	TD					
5		Rond Point Blancs Moussis	G					
7		Rue Marlennes	TD					
9		Rue Marlennes	TD					
11		Rue Marlennes	TD					
13		Rue Marlennes	TD					
15		Avenue du Doyard	TD					
17		Avenue du Doyard	TD					
19		Rond Point Confettis	TD					
21		Départ Officiel						
23		Avenue Constant Grandprez	TD	0.4	106,0	13 h 36	13 h 38	13 h 38
25		Route de Trois-Ponts	TD	0.6	105,8	13 h 36	13 h 38	13 h 38
27		Route de Trois-Ponts	TD					
29		Route de Trois-Ponts	TD	3.1	103,3	13 h 40	13 h 42	13 h 42
31		Route de Trois-Ponts	G	4.5	101,9	13 h 43	13 h 44	13 h 44
33		Îlot central						
35	Trois ponts	Route de Coo (N68)	TD	5.1	101,3	13 h 44	13 h 45	13 h 45
37		Passage de la Salm						
39		WAY OUT 1 : Prendre direction Basse-Bodeux						
41		Route de Coo (N68)	D	5.2	101,2	13 h 44	13 h 45	13 h 45
43		 Rétrécissement						
45		Rue des Villas	TD					
47		Pied - Côte de Brume						
49		Rue des Villas	TD	5.4	101,0	13 h 44	13 h 46	13 h 45
51		Rue des Villas	D	7.6	98,8	13 h 48	13 h 49	13 h 48
53	Brume	Via Nova	G	8.4	98,0	13 h 49	13 h 50	13 h 50
55	(Trois-Ponts)	 Sommet - Côte de Brume - GPM 1 - 1ère cat.						
57		Rue Ancienne Barrière	G					
59		 DESCENTE RAPIDE ET DANGEREUSE						
61		Rue Mionfosse						
63		Rue de Huy (N 66)	TD	12.3	94,1	13 h 56	13 h 56	13 h 55
65		Rue de Huy (N 66)	TD	12.3	94,1	13 h 56	13 h 56	13 h 55
67	Basse-Bodeux	Rond Point du Vélo - 3ème sortie	G	12.8	93,6	13 h 57	13 h 57	13 h 56
69		Rue de Huy (N 66)	TD					
71	(Trois Ponts)	Rue de Huy (N 66)	TD	14.2	92,2	13 h 59	13 h 59	13 h 58
73		Avenue Joseph Lejeune (N 66)	TD	14.9	91,5	14 h 00	14 h 01	13 h 59
75		WAY IN 1 - Retrouver la course à Basse-Bodeux ou au pied de la côte de Fosse						
77		Avenue Joseph Lejeune (N 66)	D	15.3	91,1	14 h 01	14 h 01	14 h 00
79		Pied - Côte de Fosse						
81		Îlot central						
83		Mont de Fosse	TD					
85		Mont de Fosse	TD	16.4	90,0	14 h 03	14 h 03	14 h 02
87	Saint-Jacques	Bergeval	TD	18.0	88,4	14 h 05	14 h 05	14 h 04
89	(Trois Ponts)	 Sommet - Côte de Fosse - GPM 2 - 2e cat.						
91		Saint Jacques	G					
93		 Rétrécissement						
95	Dairomont	Dairomont	TD	19.2	87,2	14 h 07	14 h 07	14 h 06
97	(Vielsalm)	Quartiers	TD	21.2	85,2	14 h 11	14 h 11	14 h 09
99		 DESCENTE RAPIDE ET DANGEREUSE						
101		Rue Eysden Mines	TD	22.4	84,0	14 h 13	14 h 12	14 h 11
103		Rue Eysden Mines	TD	22.9	83,5	14 h 13	14 h 13	14 h 11
105		 Rétrécissement						
107		Rue Eysden Mines	TD	23.1	83,3	14 h 14	14 h 14	14 h 12
109		 Rétrécissement						
111		Rue Eysden Mines	TD	23.2	83,2	14 h 14	14 h 14	14 h 12
113		PASSAGE A NIVEAU						
115	Grand Halleux	Rue de l'Entraide	TD	23.5	82,9	14 h 14	14 h 14	14 h 12
117	(Vielsalm)	Rue de l'Entraide	G	23.6	82,8	14 h 15	14 h 14	14 h 12
119		Avenue de la Résistance (N 68)	TD	25.1	81,3	14 h 17	14 h 17	14 h 15
121	Trois-Ponts	Avenue de la Résistance (N 68)	D	25.2	81,2	14 h 17	14 h 17	14 h 15
123		Pied - Côte de Wanne						
125		WAY OUT 2 - tout droit vers Spineux						
127		Neuville	D	25.4	81,0	14 h 18	14 h 17	14 h 15
129		Neuville	TD	25.8	80,6	14 h 18	14 h 18	14 h 16
131	La Vaux	La Vaux	G	26.7	79,7	14 h 20	14 h 19	14 h 17
133		Îlot central						
135		WAY IN 2 - retrouver la course avant le sommet de Wanne						
137	Trois-Ponts	La Vaux	D	27.2	79,2	14 h 21	14 h 20	14 h 18

139		Spineux		TD	27.4	79,0	14 h 21	14 h 20	14 h 18
141		 Sommet - Côte de Wanne - GPM 3 - 1ère cat.							
143	Wanne	Wanne		TD					
145	Trois-Ponts	Wanne		TD	28.5	77,9	14 h 23	14 h 22	14 h 20
147		Wanne - Rond Point		TD	28.6	77,8	14 h 23	14 h 22	14 h 20
149		 DESCENTE RAPIDE ET DANGEREUSE							
151		Wanneranval		G	30.0	76,4	14 h 25	14 h 24	14 h 22
153	Stavelot	Route de Wanne		TD	33.3	73,1	14 h 31	14 h 30	14 h 27
155		Route de Wanne		TD	33.5	72,9	14 h 31	14 h 30	14 h 27
157		Place du 18 Décembre 1944		G	33.5	72,9	14 h 31	14 h 30	14 h 27
159		Place du 18 Décembre 1944		TD	33.6	72,8	14 h 31	14 h 30	14 h 27
161		Passage Pont de l'Ambève							
163		Rue Gustave Dewalque		TD	33.6	72,8	14 h 31	14 h 30	14 h 27
165		Rue Gustave Dewalque		TD	33.6	72,8	14 h 31	14 h 30	14 h 27
167		Rue Gustave Dewalque		TD	33.7	72,7	14 h 31	14 h 30	14 h 28
169		Rue du Châtelet		D	33.9	72,5	14 h 32	14 h 31	14 h 28
171		Avenue Ferdinand Nicolay		TD	34.0	72,4	14 h 32	14 h 31	14 h 28
173		S 1er PASSAGE DE LA LIGNE D'ARRIVÉE - RUSH							
175		Avenue Ferdinand Nicolay		TD	34.1	72,3	14 h 32	14 h 31	14 h 28
177		Rond Point Blancs Moussis		G	34.2	72,2	14 h 32	14 h 31	14 h 28
179		Rue Marlennes		TD	34.6	71,8	14 h 33	14 h 32	14 h 29
181		Rue Marlennes		D	34.7	71,7	14 h 33	14 h 32	14 h 29
183		Pied - Côte de la Haute Levée							
185		Haute Levée (N 622)		TD	35.0	71,4	14 h 34	14 h 32	14 h 29
187		Haute Levée (N 622)		TD	35.1	71,3	14 h 34	14 h 32	14 h 30
189		Haute Levée (N 622)		TD	35.5	70,9	14 h 34	14 h 33	14 h 30
191		Rond Point Amermont		TD	36.8	69,6	14 h 37	14 h 35	14 h 32
193		 Sommet - Côte de la Haute Levée - GPM 4 - 1ère cat.							
195		 ZONE DE RAVITAILLEMENT + Zone de déchets							
197		Haute Levée (N 622)		G	38.8	67,6	14 h 40	14 h 38	14 h 35
199		 DESCENTE RAPIDE ET DANGEREUSE							
201	Neuville	Rue du Roannay		TD	40.1	66,3	14 h 42	14 h 40	14 h 37
203	(Stavelot)	Rue du Roannay		G	40.3	66,1	14 h 42	14 h 41	14 h 37
205		Hameau de Neuville		TD					
207		 Rétrécissement							
209		WAY OUT 3 - au pied du Rosier tout droit pour rejoindre La Gleize							
211	La Gleize	Ruy		D	42.5	63,9	14 h 46	14 h 44	14 h 41
213	Stoumont	Pied - Côte du Rosier							
215		Andrimont		TD	44.7	61,7	14 h 50	14 h 48	14 h 44
217		 Sommet - Côte du Rosier - GPM 5 - 1ère cat.							
219		Le Rosier		G					
221		 Chicanes							
223		Cour		TD	48.1	58,3	14 h 55	14 h 53	14 h 49
225		 DESCENTE RAPIDE ET DANGEREUSE							
227		Borgoumont		TD	50.8	55,6	15 h 00	14 h 57	14 h 53
229		 Chicanes							
231	La Gleize	Hasoumont		TD					
233	Stoumont	Hasoumont		TD	51.7	54,7	15 h 01	14 h 59	14 h 55
235		 Rétrécissement							
237		La Gleize		D	52.4	54,0	15 h 03	15 h 00	14 h 56
239		WAY IN 3 - retrouver la course à La Gleize							
241		Grand Route (N 633)		TD	53.8	52,6	15 h 05	15 h 02	14 h 58
243		Îlot central							
245		WAY OUT 4 - quitter gauche pour rejoindre Cheneux							
247	Stoumont	Grand Route (N 633)		TD	55.2	51,2	15 h 07	15 h 04	15 h 00
249		Grand Route (N 633)		TD	55.3	51,1	15 h 07	15 h 04	15 h 00
251		Grand Route (N 633)		TD	55.6	50,8	15 h 08	15 h 05	15 h 00
253		Grand Route (N 633)		TD	55.6	50,8	15 h 08	15 h 05	15 h 00
255		Îlot central							
257		Grand Route (N 633)		TD	55.7	50,7	15 h 08	15 h 05	15 h 01
259		Grand Route (N 633)		TD	55.8	50,6	15 h 08	15 h 05	15 h 01
261	Targnon	Grand Route (N 633)		TD					
263	Stoumont	Targnon (N633)		TD	58.1	48,3	15 h 12	15 h 09	15 h 04
265		Targnon (N633)		G	58.9	47,5	15 h 13	15 h 10	15 h 05
267		La Liègne		TD					
269		Passage Pont de l'Ambève							
271		La Liègne		G	59.4	47,0	15 h 14	15 h 11	15 h 06
273		Pied - Côte de Xhierfomont							
275	Xhierfomont	Xhierfomont			59.6	46,8	15 h 15	15 h 11	15 h 06
277	Stavelot	 Sommet - Côte de Xhierfomont - GPM 6 - 1ère cat.							
279		Xhierfomont		TD					
281		Xhierfomont		TD	63.7	42,7	15 h 21	15 h 18	15 h 13
283	Rahier	Rahier		TD	64.4	42,0	15 h 23	15 h 19	15 h 14
285	Stoumont	Rahier		G	64.5	41,9	15 h 23	15 h 19	15 h 14
287		Rahier		TD	64.8	41,6	15 h 23	15 h 19	15 h 14

289		 Chicanes							
291		Rahier	TD	67.8	38,6	15 h 28	15 h 24	15 h 19	
293		Cheneux	TD	68.0	38,4	15 h 29	15 h 24	15 h 19	
295		WAY IN 4 - attendre le retour de la course							
297		Cheneux	TD	68.7	37,7	15 h 30	15 h 26	15 h 20	
299		Sortie de kayaks							
301		Passage Pont de l'Ambliève							
303		Pied - Côte de La Gleize							
305		Route de Cheneux	TD	69.7	36,7	15 h 31	15 h 27	15 h 22	
307	La Gleize	Gare de La Gleize	TD	70.7	35,7	15 h 33	15 h 29	15 h 23	
309	Stoumont	Rue de l'Église	TD	71.7	34,7	15 h 35	15 h 30	15 h 25	
311		Rue de l'Église	TD	71.8	34,6	15 h 35	15 h 30	15 h 25	
313		▲ Sommet - Côte de La Gleize - GPM 7 - 3e cat.							
315	La Gleize	Rue de l'Église	D						
317	Stoumont	Grand Route (N 633)	TD						
319		Grand Route (N 633)	TD	74.3	32,1	15 h 39	15 h 34	15 h 28	
321	Coo	Grand Route (N 633)	TD						
323	(Stavelot)	Grand Route (N 633)	TD						
325		Avenue Pierre Clerdent (N 633)	TD	76.3	30,1	15 h 42	15 h 38	15 h 31	
327		Avenue Pierre Clerdent (N 633)	G	76.7	29,7	15 h 43	15 h 38	15 h 32	
329		Biester	TD	76.7	29,7	15 h 43	15 h 38	15 h 32	
331		Pied - Côte du Thier de Coo							
333		Thier de Coo	TD						
335		Thier de Coo	TD	78.0	28,4	15 h 45	15 h 40	15 h 34	
337		Thier de Coo	TD						
339		Thier de Coo	TD						
341		▲ Sommet - Côte du Thier de Coo - GPM 8 - Hors cat.							
343		Route de Coo à Parfondruy	TD						
345		Route de Coo	TD	80.0	26,4	15 h 49	15 h 43	15 h 37	
347		▲ Plateau ralentisseur (2 x)							
349		Route de Coo	D	80.1	26,3	15 h 49	15 h 44	15 h 37	
351		Basse Voye	TD	80.4	26,0	15 h 49	15 h 44	15 h 38	
353	Stavelot	Basse Voye	G	80.6	25,8	15 h 50	15 h 44	15 h 38	
355		Route de Trois Ponts (N 68)	TD	80.7	25,7	15 h 50	15 h 44	15 h 38	
357		Avenue Constant Grandprez (N 68)	TD	80.9	25,5	15 h 50	15 h 45	15 h 38	
359		Rond point Confettis	D	81.4	25,0	15 h 51	15 h 46	15 h 39	
361		Rue Neuve	TD	81.7	24,7	15 h 51	15 h 46	15 h 40	
363		Rue Henri Massange	TD	81.8	24,6	15 h 52	15 h 46	15 h 40	
365		Rue Henri Massange	TD	81.9	24,5	15 h 52	15 h 46	15 h 40	
367		Avenue Ferdinand Nicolay	TD	82.1	24,3	15 h 52	15 h 47	15 h 40	
369		S 2e PASSAGE DE LA LIGNE D'ARRIVÉE - RUSH 							
371		Avenue Ferdinand Nicolay	TD	82.2	24,2	15 h 52	15 h 47	15 h 40	
373		WAY OUT 5 - au rond-point, gauche puis droite pour rejoindre la Haute Levée							
375		Rond Point des Blancs Moussis	D	82.4	24,0	15 h 53	15 h 47	15 h 41	
377		Avenue des Démineurs	TD	82.7	23,7	15 h 53	15 h 48	15 h 41	
379		Route de Malmedy	TD	83.0	23,4	15 h 54	15 h 48	15 h 41	
381		Route de Malmedy	TD	83.1	23,3	15 h 54	15 h 48	15 h 42	
383		Route de Malmedy	TD	83.3	23,1	15 h 54	15 h 49	15 h 42	
385		Route de Malmedy	TD	83.4	23,0	15 h 54	15 h 49	15 h 42	
387		Route de Malmedy	TD	83.6	22,8	15 h 55	15 h 49	15 h 42	
389		Route de Malmedy	G	83.7	22,7	15 h 55	15 h 49	15 h 43	
391		Route de l'Eau Rouge	G	83.9	22,5	15 h 55	15 h 50	15 h 43	
393		Pied - Côte d'Amermont							
395		RAVEL	TD						
397		Chemin d'Amermont	TD						
399		▲ Sommet - Côte d'Amermont - GPM 9 - 2e cat.							
401		Zone de déchets							
403		Rond Point Haute Levée	G	86.3	20,1	15 h 59	15 h 53	15 h 46	
405		⚠ DESCENTE RAPIDE							
407		Haute Levée (N 622)	TD	87.3	19,1	16 h 01	15 h 55	15 h 48	
409		WAY IN 5 - assurer la sécurité dans la descente de la Haute Levée							
411		Haute Levée (N 622)	D	87.7	18,7	16 h 01	15 h 56	15 h 49	
413		Thier de Liège	TD	88.2	18,2	16 h 02	15 h 56	15 h 49	
415		Au dessus des Religieuses	TD						
417		Au dessus des Religieuses	TD	88.6	17,8	16 h 03	15 h 57	15 h 50	
419		Pied - Côte de Renardmont							
421		Chemin de Renardmont	TD	88.7	17,7	16 h 03	15 h 57	15 h 50	
423		Chemin de Renardmont	TD	89.0	17,4	16 h 04	15 h 58	15 h 50	
425		▲ Sommet - Côte de Renardmont - GPM 10 - 2e cat.							
427		Chemin de Renardmont	G						
429		Parfondruy	TD						
431		Chemin de Ster	G	89.9	16,5	16 h 05	15 h 59	15 h 52	
433		Chemin de Ster	TD						
435		Chemin de Ster	TD	90.4	16,0	16 h 06	16 h 00	15 h 53	
437		Route de Coo	D	90.5	15,9	16 h 06	16 h 00	15 h 53	

439	Stavelot	Basse Voye	TD						
441		Basse Voye	G	89.4	17,0	16 h 04	15 h 58	15 h 51	
443		Route de Trois Ponts (N 68)	TD	89.6	16,8	16 h 05	15 h 59	15 h 51	
445		Avenue Constant Grandprez (N 68)	TD						
447		Rond point Confettis	D	90.1	16,3	16 h 05	15 h 59	15 h 52	
449		Rue Neuve	TD	90.4	16,0	16 h 06	16 h 00	15 h 53	
451		Rue Henri Massange	TD	90.5	15,9	16 h 06	16 h 00	15 h 53	
453		Rue Henri Massange	D	90.6	15,8	16 h 06	16 h 00	15 h 53	
455		Rue du Châtelet	TD	90.8	15,6	16 h 07	16 h 00	15 h 53	
457		Rue Gustave Dewalque	TD	90.8	15,6	16 h 07	16 h 00	15 h 53	
461	Passage du Pont de l'Ambève								
463		Stockeu	TD	90.9	15,5	16 h 07	16 h 01	15 h 53	
465	Pied – Côte du Stockeu								
467		Stockeu	TD	91.0	15,4	16 h 07	16 h 01	15 h 53	
471		Stockeu	TD	91.1	15,3	16 h 07	16 h 01	15 h 54	
473		Stockeu	TD	91.3	15,1	16 h 07	16 h 01	15 h 54	
475	Somagne	Route de Somagne	D	91.9	14,5	16 h 08	16 h 02	15 h 55	
477	(Stavelot)	Route de Somagne	TD	92.2	14,2	16 h 09	16 h 03	15 h 55	
479		Route de Somagne	TD	93.0	13,4	16 h 10	16 h 04	15 h 56	
481	▲ Sommet - Côte du Stockeu - GPM 11 – Hors cat.								
483	Hénumont	Hénumont	TD						
485	▲ Plateau ralentisseur								
487		Hénumont	G	94.3	12,1	16 h 12	16 h 06	15 h 58	
489		Route de Logbiermé	D	94.5	11,9	16 h 13	16 h 06	15 h 59	
491		Route de Logbiermé	D	96.4	10,0	16 h 16	16 h 09	16 h 02	
493		Logbiermé	TD	98.3	8,1	16 h 19	16 h 12	16 h 04	
495		Route de Logbiermé	D	99.1	7,3	16 h 20	16 h 14	16 h 06	
497		Wanne	TD	99.5	6,9	16 h 21	16 h 14	16 h 06	
499		Wanne	TD	99.6	6,8	16 h 21	16 h 14	16 h 06	
501	Trois-Ponts	Wanne - Rond Point	TD	99.6	6,8	16 h 21	16 h 14	16 h 06	
503	⚠ DESCENTE RAPIDE ET DANGEREUSE								
505		Wanneranval	G	102.5	3,9	16 h 26	16 h 19	16 h 11	
507	Stavelot	Route de Wanne	TD	105.8	0,6	16 h 32	16 h 24	16 h 16	
509		Route de Wanne	TD	106.0	0,4	16 h 32	16 h 24	16 h 16	
511		Place du 18 Décembre 1944	G	106.0	0,4	16 h 32	16 h 24	16 h 16	
513		Place du 18 Décembre 1944	TD	106.0	0,4	16 h 32	16 h 24	16 h 16	
515	Passage Pont de l'Ambève								
517		Rue Gustave Dewalque	TD	106.0	0,4	16 h 32	16 h 24	16 h 16	
521		Rue Gustave Dewalque	TD	106.1	0,3	16 h 32	16 h 25	16 h 16	
523		Rue du Châtelet	D	106.3	0,1	16 h 32	16 h 25	16 h 16	
525		Avenue Ferdinand Nicolay	TD						
527	🚩 ARRIVÉE								